

Besluit Aanwijzing Operationele Ruimte

Besluitnummer: 2023/16

Besluit tot het aanwijzen van een operationele ruimte en de daarvoor geldende beperkingen en voorschriften voor de ligplaatsen van de volgende locatie/terminal:

Vlothaven Maja

De directeur Centraal Nautisch Beheer Noordzeekanaalgebied,

Gelet op:

- Artikel 3.11 lid 1 van de Regionale Havenverordening 2019, waarin wordt bepaald dat het college voor een ligplaats de operationele ruimte kan aanwijzen;
- Artikel 3.11 lid 2 in verband met artikel 9.1 van de Regionale Havenverordening 2019, waarin wordt bepaald dat het college aanvullende regels kan stellen met betrekking tot het nautisch gebruik van de operationele ruimte;
- Artikel 1.9 van de Regionale Havenverordening Noordzeekanaalgebied 2019, in samenhang met het Besluit mandaat, volmacht en machtiging van 3 december 2019, gepubliceerd op 3 januari 2020 op basis waarvan door de directeur Centraal Nautisch Beheer Noordzeekanaalgebied in mandaat namens het college van Burgemeester en wethouders van de gemeente Amsterdam ontheffing kan worden verleend, namens het college;
- De begripsomschrijvingen als omschreven in bijlage 1 bij dit besluit.

Overwegingen:

- het college ten aanzien van een ligplaats een operationele ruimte kan aanwijzen;
- het college aan genoemde aanwijzing beperkingen en voorschriften kan stellen;
- het college deze bevoegdheid heeft gemandateerd aan De directeur Centraal Nautisch Beheer Noordzeekanaalgebied;
- De directeur Centraal Nautisch Beheer Noordzeekanaalgebied een operationele ruimte aanwijst uit het oogpunt van veiligheid, ordening en de continuïteit van de haven.

Besluit:

- wijst voor de volgende ligplaatsen de operationele ruimte aan:

Ligplaats	Verkorte ligplaatsnaam	Paginanummer
Vlothaven Maja	VL MAJ	2

- de volgende kenmerken en gebruik aan de ligplaatsen te verbinden:

Vlothaven Maja

1. Kenmerken ligplaats en operationele ruimte

1.1	Ligplaats naam:	Vlothaven Maja
1.2	Verkorte ligplaatsnaam:	VL MAJ
1.3	Ligplaats omschrijving	Kade van 217 meter aan de zuidzijde van de Vlothaven
1.4	Coördinaten van de operationele ruimte volgens NRD	1. X= 118877.9 Y= 490529.0
		2. X= 119052.7 Y= 490399.6
		3. X= 119031.8 Y= 490371.5
		4. X= 118857.1 Y= 490500.9
	Coördinaten van de operationele B ruimte volgens NRD	1. X=118877.9 Y=490529.0
		2. X=118898.8 Y=490557.1
		3. X=119073.5 Y=490427.7
		4. X=119052.7 Y=490399.6
1.5	De operationele ruimte conform de tekening: N0570v10	Lengte 217 meter x breedte 35 meter B ruimte: lengte 217 meter x breedte 35 meter (zie toelichting)
1.6	NGD (Nautisch Gegarandeerde Diepte)	12,1 meter
1.7	Minimale kielspeling	Zeevaart: 0,50 meter
1.8	Doorvaarthoogte t.o.v. NAP:	Niet van toepassing

2. Gebruik

2.1	Ligplaats is bestemd voor:	Zeevaart Binnenvaart
2.2	Nadere voorschriften aan het ligplaats nemen:	Niet van toepassing
2.3	De maximale lengte van af te meren schip:	185 meter Schepen tussen 185 en 230 meter zonder ontheffing toegestaan mits afgemeerd met voldoende trossen onder een goede hoek en hiervoor toestemming is gekregen van de naastgelegen terminals.
2.4	De maximale breedte van af te meren schip:	Onbeperkt binnen operationele ruimte van 35 meter (VL MAJ) Voor gebruik van extra 35 meter B ruimte zie toelichting
2.5	De maximale diepgang van af te meren schip in: Zoetwater 1.000 kg/m ³	Zeevaart 11,60 meter
2.6	Dienstverlenende schepen buiten de operationele ruimte:	Na operationele melding
2.7	Overig:	Een ontheffing is noodzakelijk voor die situaties waarvan het niet mogelijk is om op voorhand bepaald te hebben dat ze kunnen, maar die om een nadere concrete afweging vragen. Bij die afweging spelen aspecten van nautische veiligheid een rol. Te denken is aan omstandigheden zoals de maatvoering van het schip, de weersomstandigheden, diepte van het water, overige scheepvaart e.d. Aan de ontheffing kunnen voorschriften en beperkingen worden verbonden. De ontheffingsaanvraag wordt geweigerd als door voorschriften

		en beperkingen aan de ontheffing de nautische veiligheid niet bereikt kan worden.
2.8	Toelichting:	Ja


Bij dit besluit horen de volgende bijlagen:

Nr	Bijlage	Datum
1	Algemene begripsomschrijvingen	n.v.t.
2	N0570v10	27-10-2022

Datum:

01-04-2023

Het college van burgemeester en wethouders van Amsterdam,
 namens deze, de directeur Centraal Nautisch Beheer Noordzeekanaalgebied,

DocuSigned by:

 A26AAED1CFF24FD...

J.H.M. Mateyo

Ingevolge de Algemene Wet Bestuursrecht kan een belanghebbende binnen zes weken na bekendmaking bezwaar maken tegen dit besluit door het indienen van een bezwaarschrift. Het bezwaarschrift dient te worden gericht aan Burgemeester en Wethouders van Amsterdam, Postbus 202, 1011 PN Amsterdam. Het bezwaarschrift dient te worden ondertekend en bevat ten minste de naam en het adres van de indiener, de dagtekening, een omschrijving van het besluit waartegen het bezwaar is gericht, alsmede de gronden van het bezwaar. Indien u er voor kiest om u te laten vertegenwoordigen, verzoeken wij u om een machtiging te (laten) overleggen. Het indienen van een bezwaar heeft geen schorsende werking. Indien onverwijld spoed dit vereist kan, hangende de bezwaarschriftenprocedure, een schorsing of voorlopige voorziening worden gevraagd van de Voorzieningenrechter van de Rechtbank Amsterdam, Sector Bestuursrecht Algemeen, Parnassusweg 226, Postbus 75850, 1070 AW Amsterdam. Hieraan zijn griffiekosten verbonden.

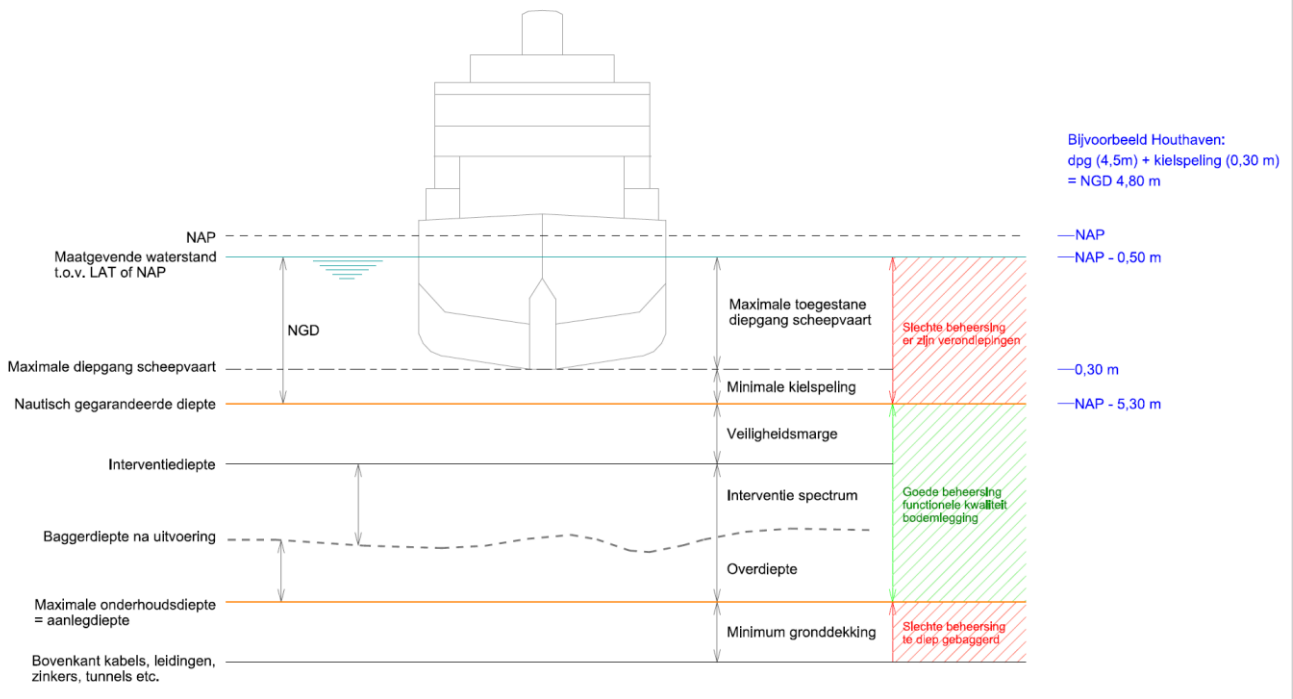
Bijlage 1: Algemene begripsomschrijvingen

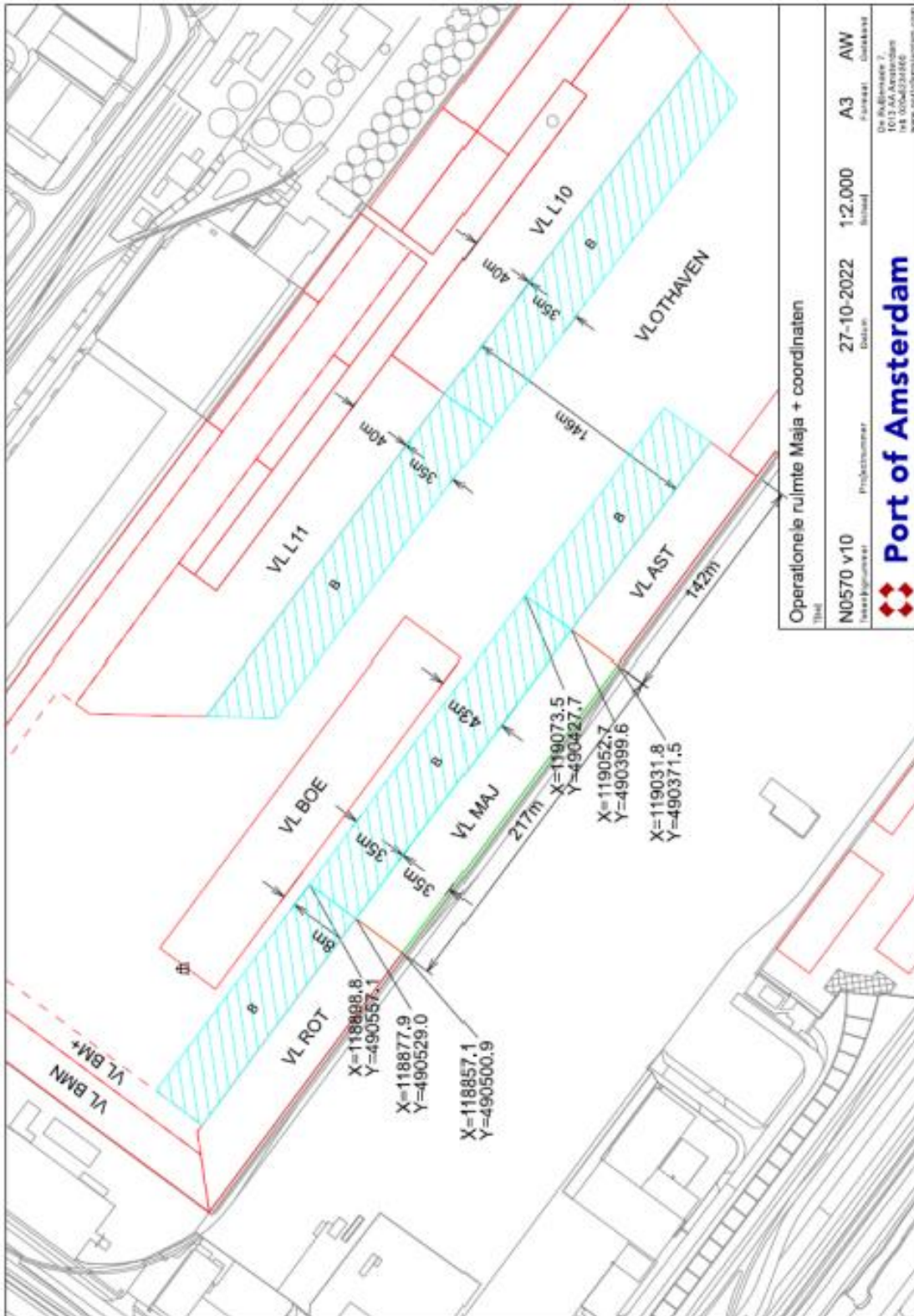
Binnenschip	Vaartuig dat is bestemd voor de vaart op de binnenwateren of op dienovereenkomstige buitenlandse wateren.
Boord / Boord overslag	Rechtstreekse overslag van lading tussen schepen zonder tussenkomst van een walinstallatie.
Bulkcarrier	Een zeeschip gebruikt en bestemd voor het vervoer van droge los gestorte lading.
Contractniveau	Het in het huurcontract vastgelegde niveau van de waterbodem in NAP gelegen voor het gehuurde.
Dienstverlenend schip	Elk schip betrokken bij diensten aan een ander schip betreffende het repareren, schoonmaken, brengen of halen van voorraden, scheeps-onderdelen of ophalen van afvalstoffen.
Doorvaarthoogte (t.o.v. NAP)	De verticale afstand tussen het referentievlak NAP en het laagste vaste punt boven de operationele ruimte.
Double banking	Het naast elkaar afmeren van schepen, niet zijnde faciliterende schepen.
Gevaarlijke stoffen	Stoffen, die als gevaarlijk zijn geclassificeerd, benoemd in de International Maritime Dangerous Goods Code, de (International) Code for the Construction and Equipment of Ships Carrying Dangerous Chemicals in Bulk, de (International) Code for the Construction and Equipment of ships carrying Liquefied Gasses in Bulk van de Internationale Maritieme Organisatie of het Europees Verdrag inzake het internationaal vervoer van gevaarlijke stoffen over de binnenwateren (Adn) vanwege het gevaar voor explosie, brand, corrosie, vergiftiging, bedwelming of straling en die afhankelijk van de vervoersmodaliteit verpakt, als losgestorte droge bulk of vloeibare bulk vervoerd worden.
Havenmeester	De Havenmeester van Amsterdam die door het College bij besluit als zodanig is aangewezen.
Kielspeling	De verticale afstand tussen het diepste punt van een schip en de waterbodem.
Ligplaats	Een met naam genoemde locatie die is ingericht om veilig zee-, en binnenvaartschepen aan te kunnen afmeren. Dit kan zijn een kade, steiger, palen, ankerplaats of een afmeerboei.
NAP	Normaal Amsterdams Peil
NGD	Nautisch Gegarandeerde Diepte; de waterkolom tussen het kanaalpeil NAP-0,50 en het gegarandeerde waterbodemniveau
NRD	Het coördinatenstelsel 'Nieuwe Rijksdriehoekmeting'
RHN	De Regionale Havenverordening Noordzee-kanaalgebied.
Operationele ruimte	In lengte, breedte, diepte en hoogte begrensd gebied, waarbinnen schepen ligplaats kunnen nemen om hun activiteiten uit te oefenen.
Peilvak	Een geografisch afgebakend gebied waar een en hetzelfde waterbodemniveau (t.o.v. NAP) wordt gehandhaafd.

- Schip** Elk vaartuig met inbegrip van een watervliegtuig, een draagvleugelboot, een luchtkussenvoertuig, een boorinstallatie, een werkeiland of soortgelijk object, een baggermolen, een drijvende kraan, een elevator, een ponton, een drijvend werktuig, een drijvend voorwerp of een drijvende inrichting.
- Tankschip** Een zee- of binnenschip, gebouwd voor of aangepast aan het vervoer van onverpakte vloeibare lading in zijn laadruimten.
- Waterdiepte** De verticale afstand tussen de waterspiegel en de waterbodem.
- Waterstand** De verticale afstand tussen de waterspiegel en het referentievlak NAP.
- Zeeschip** Schip dat wordt gebruikt voor de vaart ter zee of dat blijkens zijn constructie voor de vaart ter zee is bestemd en elk schip dat is voorzien van een document - afgegeven door het bevoegde gezag van het land waar het schip is ingeschreven - waaruit blijkt dat het geschikt is voor de vaart ter zee.

NGD = de waterkolom tussen het kanaalpeil NAP - 0,50 m en het gegarandeerde waterbodemniveau

NGD = (Maximale toegestane diepgang scheepvaart) + (Minimale kielspeling) in meters





Operationele ruimte Maja + coördinaten			
Titel	N0570 v10	27-10-2022	1:2.000
Uitslagnummer	Projectnummer	Datum	Blad
Port of Amsterdam			
De Rivierwaag 7 1013 AA Amsterdam tlf 0204203886 www.portofamsterdam.com			

Toelichting op het Besluit Aanwijzing Operationele Ruimte

Betreft besluitnummer: 2023/16

Datum: 16-04-2026

Ligplaatsen en Operationele ruimtes die een toelichting behoeven:

Ligplaats	Verkorte ligplaatsnaam	Paginanummer
Vlothaven Maja	VL MAJ	7

Vlothaven Maja

1. Ligplaats

N.v.t.

2. Gebruik

Binnenvaart mag de eerste 15 meter van de B-ruimte zonder ontheffing gebruiken, zolang aan de volgende voorwaarde wordt voldaan:

- Na melding bij Port Office
- Niet tijdens aankomst of vertrek van schepen op de Vlothaven boei (VL BOE)
- Het gebruik van de B ruimte mag aankomst of vertrek van scheepvaart bij Rotim niet nautisch hinderen. Maja is zelf verantwoordelijk voor een goede afstemming met Rotim.

Maja dient de Vlothaven Boei te reserveren in het reserveringssysteem voor de openbare ligplaatsen van Haven Amsterdam en de overschrijding te melden bij Port Office per email (portoffice@portofamsterdam.com) indien:

- De overschrijding in de B-ruimte meer dan 15 meter bedraagt
- De B-ruimte wordt gebruikt door zeevaart voor overslag

3. Richtlijnen voor een ontheffing

Bij een breder schip dan 35 meter op de kade van Maja dient een ontheffing te worden aangevraagd.