



Haven Amsterdam

Besluit nr. 079 / RHN / 2012

Aanwijzingsbesluit ligplaatszoning

De Havenmeester van Amsterdam

Gelet op:

- Artikel 12.1 van het Havenreglement Noordzeekanaalgebied 2012 jo. bijlage 3 van het Havenreglement Noordzeekanaalgebied 2012.
- Het besluit van 26 juni 2012 (Gemeentebblad Afd. 3B, nr. 91, 18 juli 2012), waarbij de havenmeester namens Burgemeester en Wethouders onder meer is gemandateerd voor het nemen van besluiten op grond van artikel 12.1 van het Havenreglement Noordzeekanaalgebied 2012.

Overwegende dat:

- Artikel 12.1 van het Havenreglement Noordzeekanaalgebied 2012 voor schepen, geladen met bepaalde verpakte gevaarlijke stoffen als genoemd in bijlage 3 van het Havenreglement Noordzeekanaalgebied, voor het ligplaats nemen in acht te nemen afstanden ten opzichte van kwetsbare objecten voorschrijft;
- De achterliggende gedachte van deze regeling uit artikel 12.1 van het Havenreglement Noordzeekanaalgebied 2012 de veiligheid is voor de omgeving ten aanzien van de afgemeerde scheepvaart met verpakte gevaarlijke stoffen in de haven;
- Deze regeling de leemte invult met betrekking tot het ligplaatsenbeleid voor schepen geladen met verpakte gevaarlijke stoffen;
- Schepen met verpakte gevaarlijke stoffen bij het ligplaats nemen derhalve een afstand aan dienen te houden tot kwetsbare objecten conform de afstandstabel uit bijlage 3 van het Havenreglement Noordzeekanaalgebied 2012;
- De afstandstabel uit deze bijlage 3 een onderscheid kent in:
 - Zone A, 0-100 meter tot kwetsbare objecten
 - Zone B, 100-300 meter tot kwetsbare objecten
 - Zone C, 300-500 meter tot kwetsbare objecten
 - Zone D, 500-800 meter tot kwetsbare objecten
 - Zone E, ≥ 800 meter tot kwetsbare objecten;
- De locaties van de kwetsbare objecten in de haven, zoals gedefinieerd in het Besluit externe veiligheid inrichtingen, bepalend zijn voor de indeling van een ligplaats in zone A, B, C, D of E.

Besluit:

- I. Ter uitvoering van het bepaalde in artikel 12.1 van het Havenreglement Noordzeekanaalgebied 2012, aan te wijzen als kwetsbare objecten de objecten als vermeld op de in bijlage 1 bij dit besluit opgenomen en gewaarmerkte

plattegrond met kwetsbare objecten in en grenzend aan het havengebied, waarbij als kwetsbaar zijn aangemerkt voor de afstandsbepaling tot de verscheidene ligplaatsen de op de kaart als *kantoren, horeca en gevangenis* aangegeven objecten.

- II. Vast te stellen ter uitvoering de in bijlage 2 bij dit besluit opgenomen tabel met de indeling van de ligplaatsen in zone A, B,C,D of E en de in bijlage 3 en 4 bij dit besluit opgenomen gewaarmerkte plattegronden met de indeling van de ligplaatsen in zone A, B,C,D of E.
- III. De onder I. en II. genoemde plattegronden en tabellen aan te passen indien er wijzigingen in de bebouwing in en grenzend aan het havengebied plaatsvinden, die van rechtstreekse invloed zijn op de zone-indeling van de ligplaatsen.
- IV. Dit besluit wordt gepubliceerd in het Gemeenteblad, afdeling 3B en treedt in werking op de dag na publicatie.


Bijlagen:

- Bijlage 1, plattegrond met kwetsbare objecten (kantoor, horeca, gevangenis)
- Bijlage 2, tabel met zone-indeling ligplaatsen
- Bijlage 3, plattegrond met ligplaatsen, westelijk deel van de haven
- Bijlage 4, plattegrond met ligplaatsen, oostelijk deel van de haven

Datum:

Namens het college van burgemeester en wethouders van Amsterdam

De Havenmeester



A.M.C. van Oosten

Ingevolge de Algemene Wet Bestuursrecht kan een belanghebbende binnen zes weken na bekendmaking bezwaar maken tegen dit besluit door het indienen van een bezwaarschrift. Het bezwaarschrift dient te worden gericht aan Burgemeester en Wethouders van Amsterdam, Postbus 202, 1011 PN Amsterdam.

Het bezwaarschrift dient te worden ondertekend en bevat ten minste de naam en het adres van de indiener, de dagtekening, een omschrijving van het besluit waartegen het bezwaar is gericht, alsmede de gronden van het bezwaar. Indien u er voor kiest om u te laten vertegenwoordigen, verzoeken wij u om een machtiging te (laten) overleggen.

Het indienen van een bezwaar heeft geen schorsende werking. Indien onverwijld spoed dit vereist kan, hangende de bezwaarschriftenprocedure, een schorsing of voorlopige voorziening worden gevraagd van de Voorzieningenrechter van de Rechtbank Amsterdam, Sector Bestuursrecht Algemeen, Parnassusweg 226, Postbus 75850, 1070 AW Amsterdam. Hieraan zijn griffiekosten verbonden.

Bijlage 1 plattegrond met kwetsbare objecten



Bijlage 2 Tabel ligplaatsen zone-indeling

Deze bijlage geeft een overzicht van de ligplaatsen die binnen een bepaalde afstand tot kwetsbare objecten liggen.

Groep A: Ligplaatsen binnen 100 m van kwetsbaar object

Nummer	Naam ligplaats
44	Suezhaven Ferry 3
86	Minervahaven Wachtsteiger

Groep B: Ligplaatsen tussen 100 m en 300 m van kwetsbaar object

Nummer	Naam ligplaats
24	Australiehaven Paes Kade
28	Aziehaven Hanson Agregates Zeesteiger
45	Suezhaven Markus
58	Carel Reynierszhaven Heymanskade
59	Carel Reynierszhaven Egmond Kade
60	Carel Reynierszhaven Mondo Kade
62	Coenhaven Eggerding Westerhoofd
63	Coenhaven Pier Amerika
64	Coenhaven Pier Afrika
65	Coenhaven Pier Azie
72	Mercuriushaven Cargill Olieverlading
73	Mercuriushaven Cargill Meelverlading
76	Vlothaven Igma Ligplaats 1
77	Vlothaven Igma Ligplaats 4
78	Vlothaven Pakhoed Kade
79	Vlothaven Dwarswal
85	Mercuriushaven Houtveem Kade
88	Shipdock Ligplaats 2
89	Shipdock Ligplaats 3
95	Grasweg Norwegian Talk
96	Shipdock Ligplaats 5
97	Shipdock Ligplaats 6
98	Shipdock Ligplaats 4

Groep C: Ligplaatsen tussen 300 m en 500 m van kwetsbaar object

Nummer	Naam ligplaats
8	Afrikahaven Citos
18	Amerikahaven Boei 2
19	Amerikahaven Voorbij Beton
20	Amerikahaven Boei 6
21	Amerikahaven Rietlanden Palen

22	Australiëhaven Graniet Import Palen
23	Australiëhaven AGM Bouwgrondstoffen Kade
25	Aziëhaven Rietlanden Kade
26	Aziëhaven Rietlanden Palen A-B-C
27	Aziëhaven Rietlanden Palen D-E-F
29	Westhaven Cargill
30	Westhaven Beemsterboer Kade
31	Westhaven Waterland Terminal 1
32	Westhaven Waterland Terminal 2
33	Westhaven Waterland Terminal 3
36	Westhaven Containerkade
37	Westhaven Steinweg Handelsveem
38	Westhaven Stukgoedkade
39	Hornhaven Ceres
40	Hornhaven Vollers Steinweg
41	Hornhaven Boei 2
42	Beringhaven VCK Ferry 1
43	Beringhaven VCK Ferry 2
46	Suezhaven Kade Noordzijde (USA)
48	Bosporushaven HKS Kade
49	Bosporushaven Heijmans
50	Sonthaven Welter Kade
52	Sonthaven OBA Toren 2
56	Westhaven Nieuwe OBA Kade
57	Westhaven ACP Palen
66	Coenhaven Amfert Kade
70	Mercuriushaven Boei 1
71	Mercuriushaven Boei 5
74	Vlothaven Igma Ligplaats 10
75	Vlothaven Igma Ligplaats 11
80	Vlothaven Boei 6
81	Vlothaven USA
82	Vlothaven IGMA
83	Mercuriushaven Loods 13 A
84	Neptunushaven Kade
87	Shipdock Ligplaats 1
94	van Vliet (Toetsenbordweg)
99	Madagascar Haven
103	Palen Handelsveem

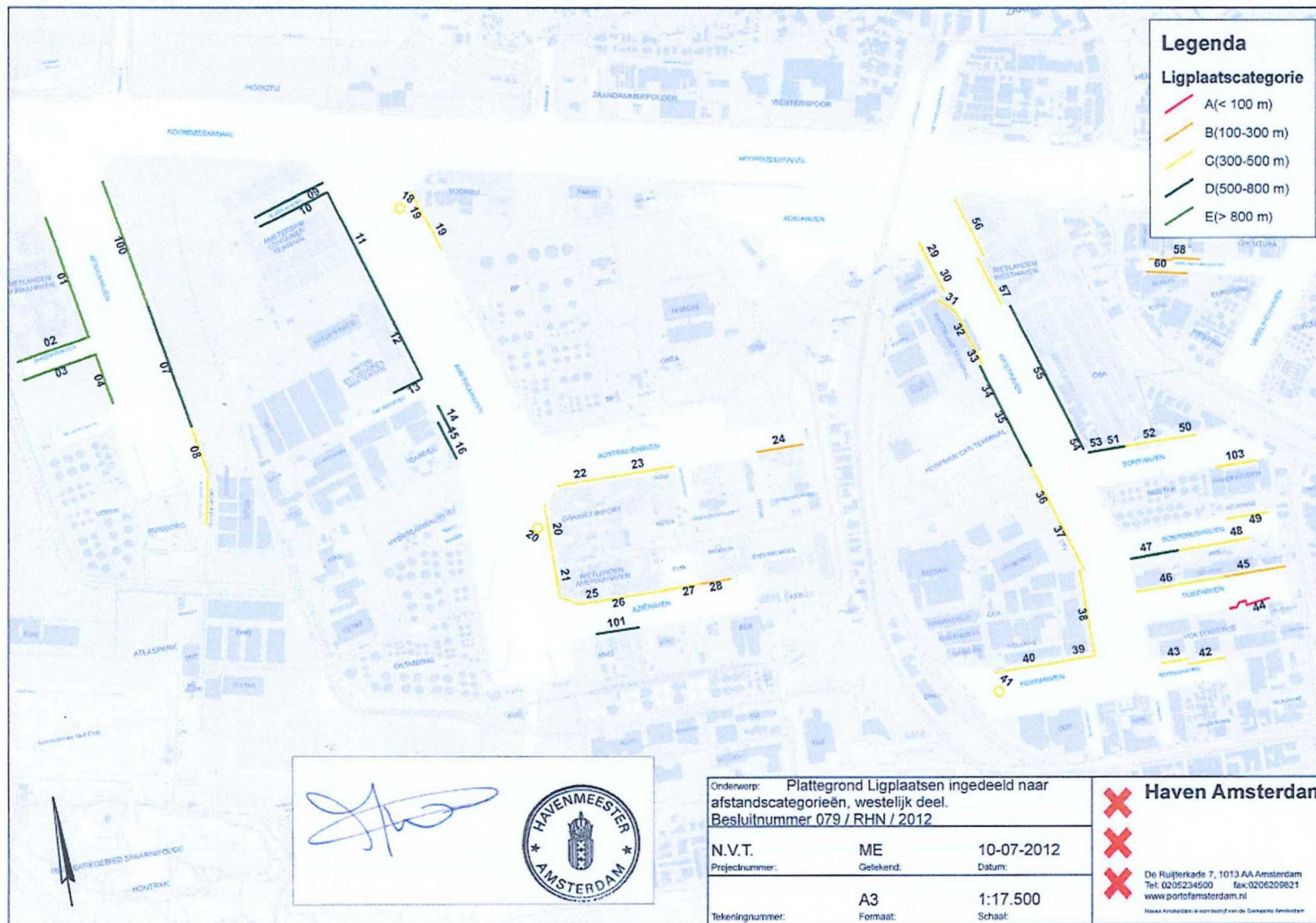
Groep D: Ligplaatsen tussen 500 m en 800 m van kwetsbaar object

Nummer	Naam ligplaats
7	Afrikahaven Palen Zuid
9	Alaskahaven Noordzijde
10	Alaskahaven Zuidzijde
11	Amerikahaven Paragon Kade
12	Amerikahaven USA
13	Cacaohaven USA
14	Amerikahaven Cargill Pneumaat
15	Amerikahaven Cargill Olieverlading
16	Amerikahaven Cargill Meelverlading
34	Westhaven Waterland Kade
35	Westhaven Kade Koopman
47	Bosporushaven HKS Palen
51	Sonthaven OBA Toren 1
53	Sonthaven OBA Meelverlading
54	Westhaven OBA Meelverlading
55	Westhaven OBA
61	Jan van Riebeeckhaven NUON Kade
67	Coenhaven Amfert Zuurlosplaats
68	Coenhaven Amfert Noorderhoofd
69	Amfert Noordzeekanaalzijde Palen A-F
101	KWS-palen
102	Oost Coentunnel kade Amsterdam Noord

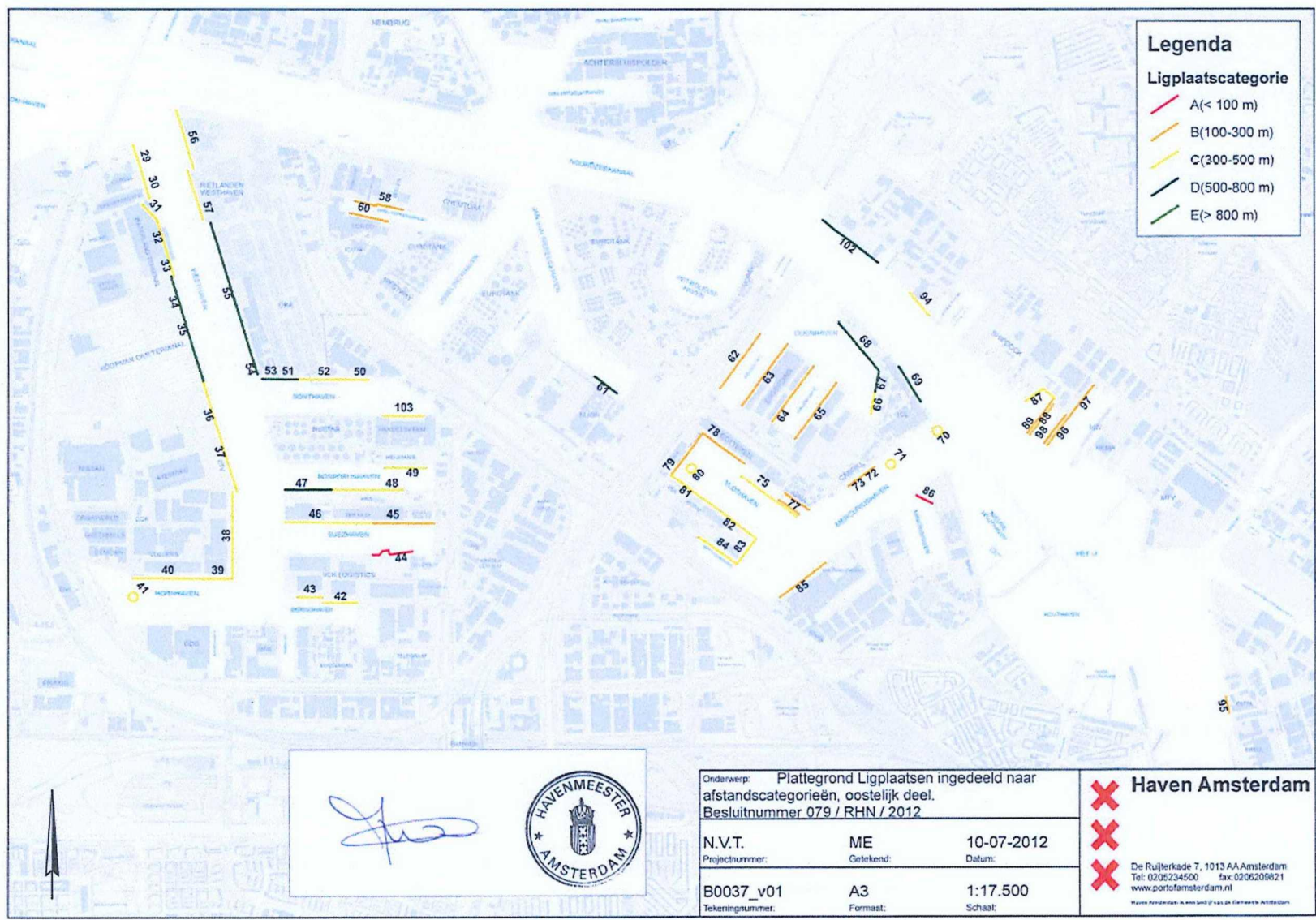
Groep E: Ligplaatsen op meer dan 800 m van een kwetsbaar object

Nummer	Naam ligplaats
1	Afrikahaven Rietlanden ACT
2	Zanzibarhaven Noord
3	Zanzibarhaven Zuid
4	Afrikahaven West
100	Afrikahaven Palen Noord

Bijlage 3 plattegrond met ligplaatsen westelijk deel van de haven



Bijlage 4 plattegrond met ligplaatsen oostelijk deel van de haven



Toelichting op het besluit

In dit besluit worden de in de haven aanwezige ligplaatsen, waar schepen met verpakte gevaarlijke stoffen mogelijk ligplaats kunnen nemen, ingedeeld in een groep volgens de afstandstabel ligplaatszonering uit bijlage 3 van het Havenreglement Noordzeekanaalgebied 2012.

De havenmeester maakt op grond van dit besluit derhalve een praktische vertaling van artikel 12.1. Hierbij is gebruik gemaakt van de referentiepunten "kwetsbare objecten", zoals aangegeven op de plattegrond in bijlage 1 van dit besluit. Deze plattegrond bevat de relevante objecten in de buurt van de ligplaatsen; als bronbestand voor deze plattegrond is gebruik gemaakt van de kaart van de dienst Ruimtelijke Ordening van de gemeente Amsterdam, getiteld "kwetsbare functies in Westpoort".

De voor artikel 12.1 relevante kwetsbare functies, zijnde kwetsbare objecten in de zin van het Besluit externe veiligheid inrichtingen (BEVI), zijn op deze plattegrond aangegeven als kantoor, horeca of gevangenis. Bij de indeling van de ligplaatsen in afstandscategorieën (A,B,C,D of E) zijn deze objecten gebruikt als referentiepunt.

Ingevolge artikel 12.1, tweede lid van het Havenreglement Noordzeekanaalgebied 2012, is in individuele gevallen ontheffing mogelijk voor een schip met verpakte gevaarlijke stoffen om toch ligplaats te kunnen nemen op een ligplaats in afwijking van de regels zoals gesteld op basis van artikel 12.1, eerste lid. Dit kan indien passende maatregelen voor een gelijk beschermingsniveau zorg dragen. Ook het type kwetsbare objecten in de nabijheid van de ligplaats wordt bij de ontheffingsaanvraag in ogenschouw genomen; kantoren met een havenfunctie, zijnde kantoren die een directe binding hebben met een havenfaciliteit of met de afgemeerde scheepvaart, zijn op de plattegrond aangegeven als haven-gebonden kantoren. In veel gevallen is het daar werkende personeel door de genoemde binding op de hoogte van en geïnstrueerd over de handelwijze bij mogelijke incidenten met deze schepen.

De ruimtelijke ordening, zowel van de haven als van het havengebied, is onderhevig aan constante verandering. Dit betekent dan ook dat de consequenties van deze plannen afgezet zullen worden tegen deze ligplaatszonering; en bij gerealiseerde veranderingen in bebouwing, die van invloed zijn op de ligplaatszonering, dit besluit zal worden aangepast. Samengevat betekent dit een monitorende rol van de havenmeester om tijdig in te kunnen spelen op deze veranderingen.